

MODULARINO
F. rig. rovd. 487



MINISTERO DELLE FINANZE
DIPARTIMENTO DEL TERRITORIO

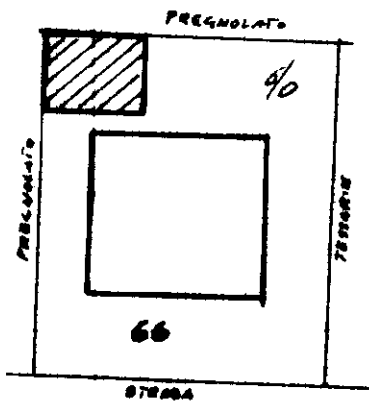
CATASTO EDILIZIO URBANO (RDL 13-4-1939, n. 852)

MOD. **DN** (CEU)

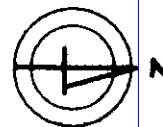
LIRE
500

Planimetria di u.i.u. in Comune di **CONTARINA** via **C.SO RISORGIMENTO** civ.....

PIANO TERRA H = 2.60



ORIENTAMENTO



SCALA DI 1: 200

F. 66 **Sc 1: 500**


Dichiarazione di N.C.
Denuncia di variazione

Compilata dal **GEOM. FELICE MARANGONI**
(Titolo, cognome e nome)

RISERVATO ALL'UFFICIO

Data presentazione: 22/01/1996 - Data: 12/12/2023 - n. T39511 - Richiedente: BSSLCU86D23A059E
Totale schede catastali: **66** sub. **66**

iscritto all'Albo dei **GEOMETRI**
della provincia di **ROVIGO** n. **561**
data **18.12.1985** Firma *[Signature]*



22 1996

326