

**Agenzia del Territorio
CATASTO FABBRICATI
Ufficio Provinciale di
Rovigo**

Dichiarazione protocollo n. RO0143014 del 27/09/2011

Planimetria di u.i.u. in Comune di Taglio Di Po

Strada V

civ. 3

Identificativi Catastali:

Sezione: TP
Foglio: 24
Particella: 323
Subalterno: 13

Compilata da:
Carraro Gianluca

Iscritto all'albo:
Dottori Agronomi E Forestali

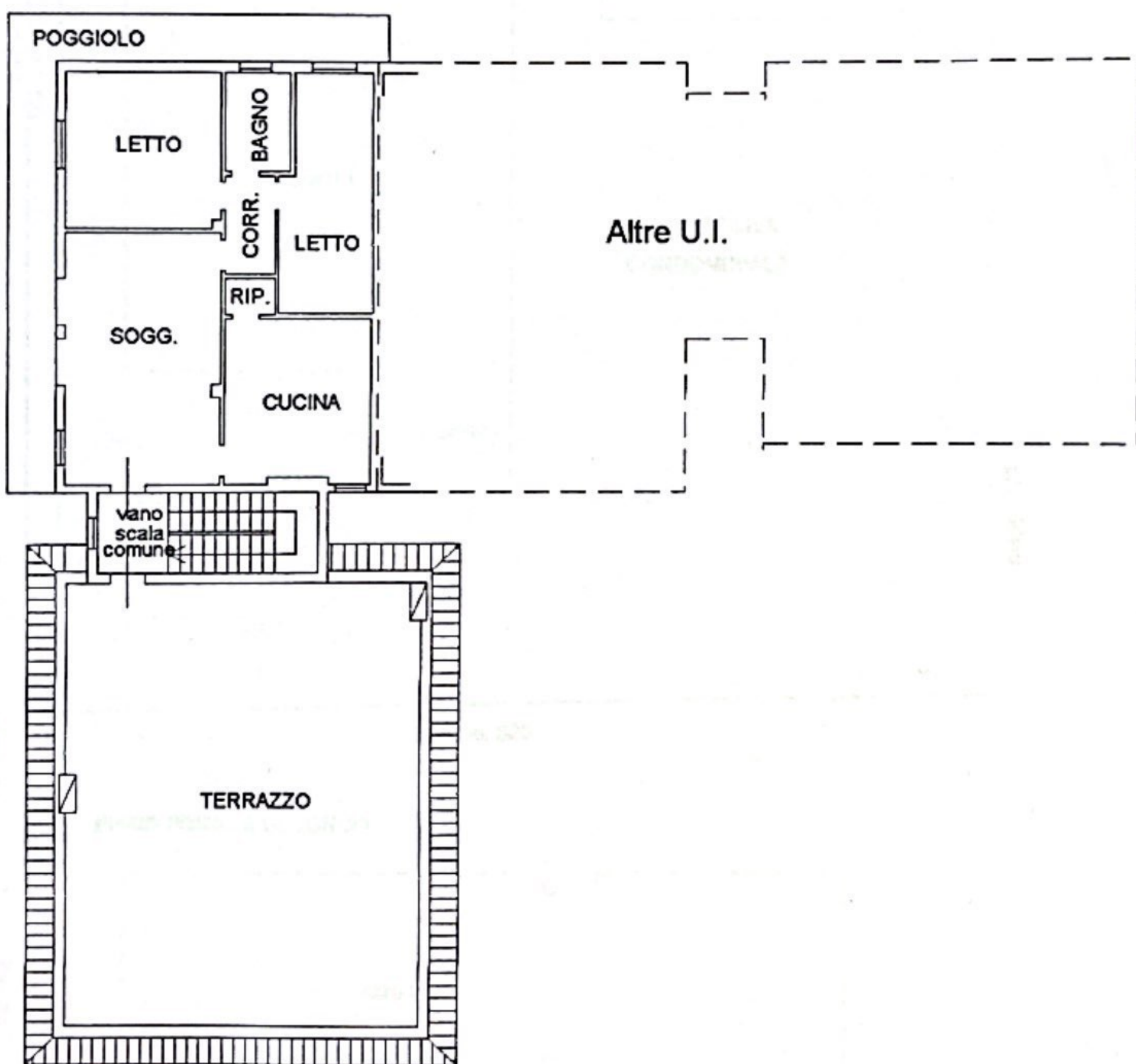
Prov. Rovigo

N. 103

Scheda n. 1

Scala 1:200

PIANO TERZO H:2.90



Ultima planimetria in atti

Data: 26/06/2023 - n. T244345 - Richiedente: PLTMRC72H19A059F

Totale schede: 2 - Formato di acquisizione: A4(210x297) - Formato stampa richiesto: A4(210x297)

Catasto dei Fabbricati - Situazione al 26/06/2023 - Comune di TAGLIO DI PO(L026) - < Sez. urbana TP - Foglio 24 - Particella 323 - Subalterno 13 >
STRADA QUINTA VILLAGGIO PERLA n. 3 Piano 3

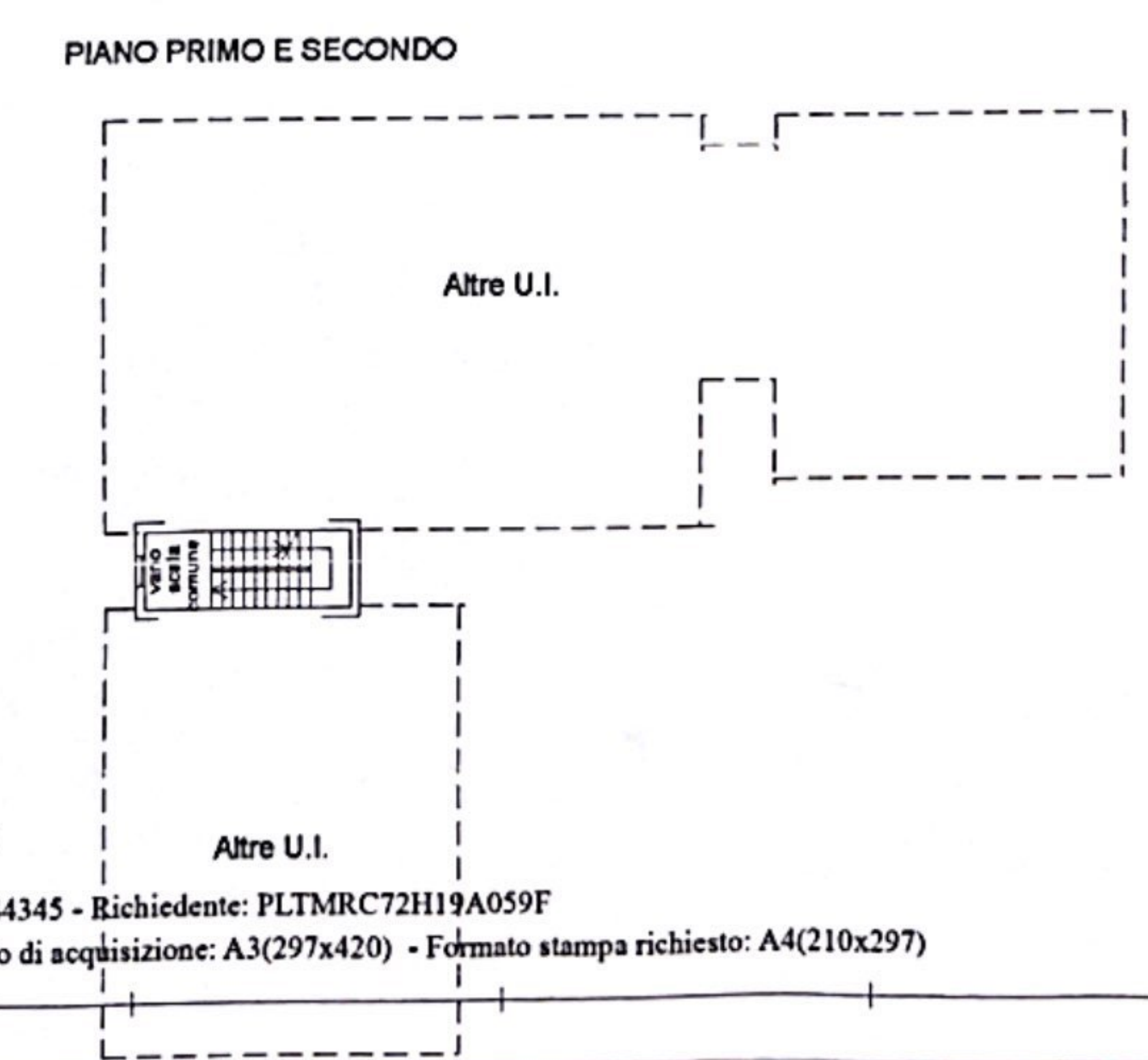
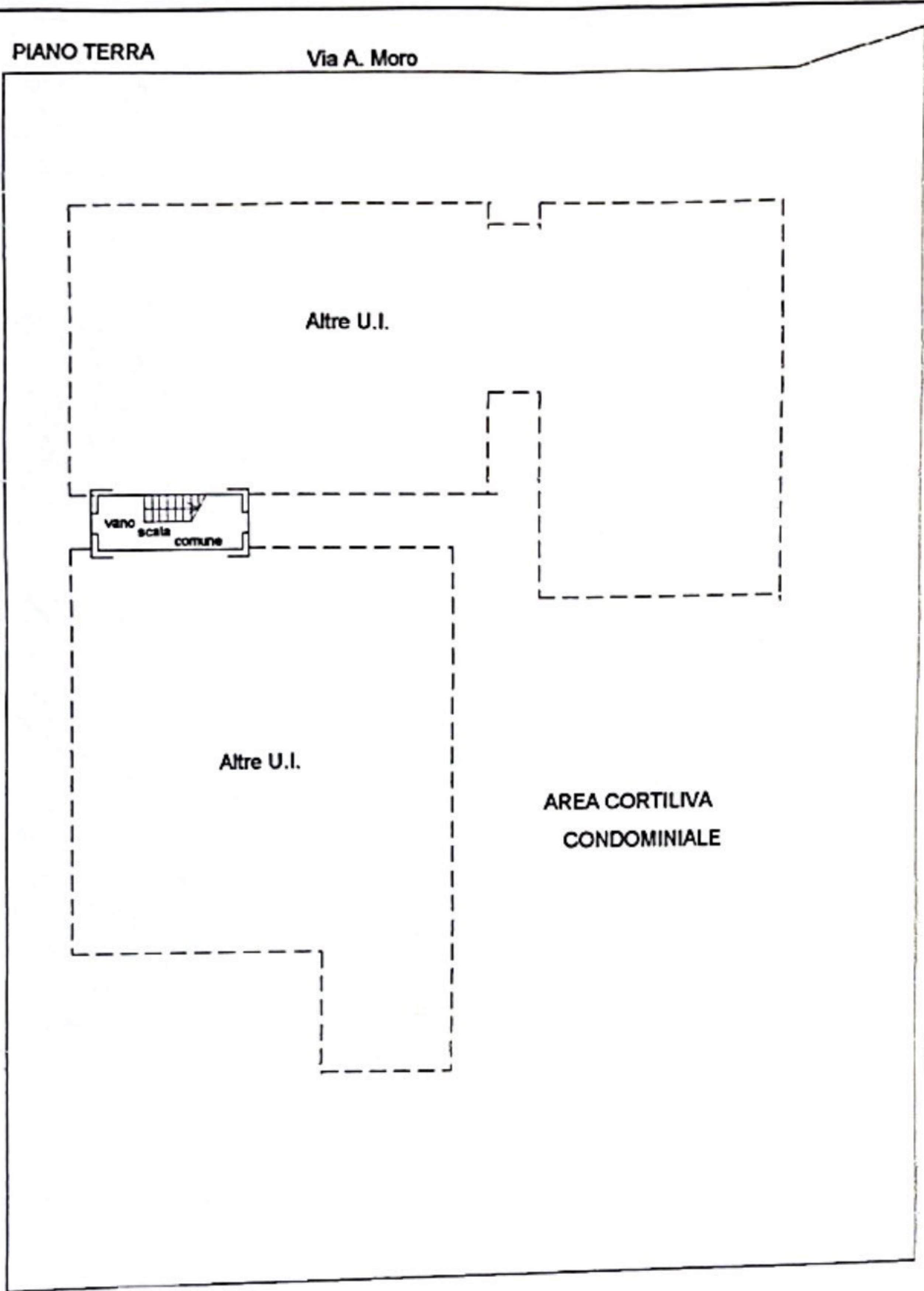
Compilata da:
Carraro Gianluca
Iscritto all'albo:
Dottori Agronomi E Forestali
Prov. Rovigo N. 103

Identificativi Catastali:
Sezione: TP
Foglio: 24
Particella: 323
Subalterno: 13

Dichiarazione protocollo n. RO0143014 del 27/09/2011
Planimetria di v.i.u. in Comune di Taglio Di Po
Strada V civ. 3

Agenzia del Territorio
CATASTO FABBRICATI
Ufficio provinciale di
Rovigo

Scheda 2
Scala 1:200



mapp. 321

mapp. 628

AREA CORTILIVA
CONDOMINIALE

Ultima planimetria in atti

Data: 26/06/2023 - n. T244345 - Richiedente: PLTMRC72H19A059F
Totale schede: 2 - Formato di acquisizione: A3(297x420) - Formato stampa richiesto: A4(210x297)



Catasto dei Fabbricati - Situazione al 26/06/2023 - Comune di TAGLIO DI PO (026) - Sez. urbana TP - Foglio 24 - Particella 323 - Subalterno 13 -
STRADA QUINTA VILLAGGIO PERLA n. 3 Piano 3
10 metri