Data presentazione: 20/11/1991 - Data: 21/07/2023 - n. T117535 - Richiedente: BSSLCU86D23A059E

MODULARIO
F. rig. rend. 497

MINISTERO DELLE FINANZE
DIREZIONE GENERALE DEL CATASTO E DEI SS.TT.EE.

CATASTO EDILIZIO URBANO (RDL 13-4-1939, n. 652)

MOD. **BN** (CEU)

LIRE **250**

Planimetria di u.i.u. in Comune di CONTARINA via Trento civ.

PIANO TERRA

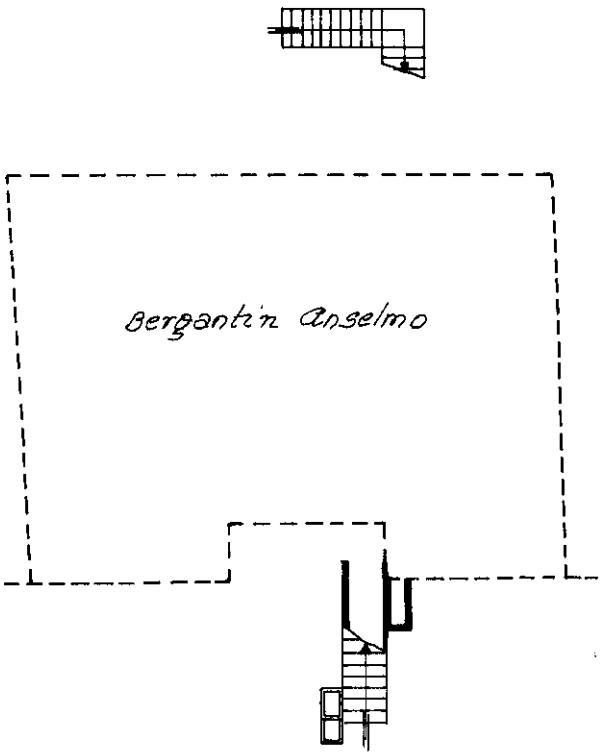

ESTRATTO FOGLIO 8
scala 1:500

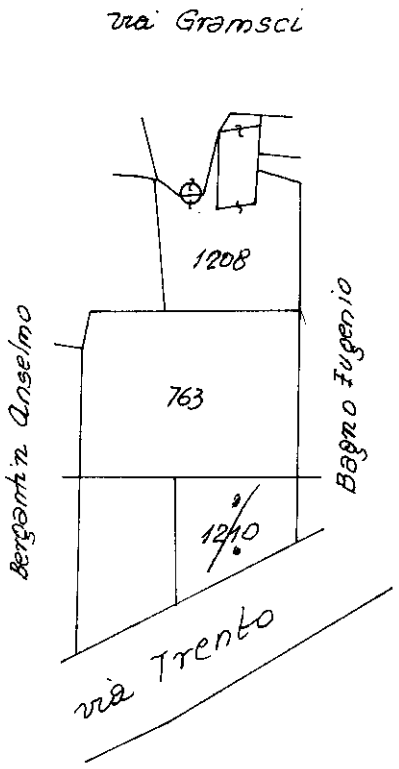

PRIMO PIANO

H. 2.75

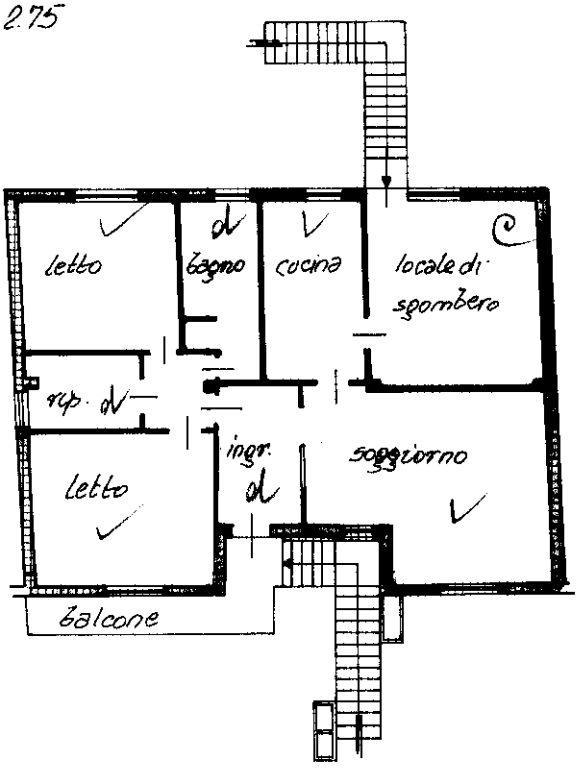

ORIENTAMENTO

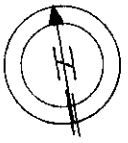

SCALA DI 1:200

Dichiarazione di N.C. [ ]
Denuncia di variazione [X]
Identificativi catastali: sezione ... foglio 8 ... particella 763 ... sub. A ... 1210 ...

Compilata dal geometra
(titolo, cognome e nome)
BALLARIN ISAIA
iscritto all'albo dei geometri
della provincia di ROVIGO n. 141
data 11-11-1991 Firma

RISERVATO ALL'UFFICIO
20 NOV. 1991
4323

Catasto dei Fabbricati - Situazione al 21/07/2023 - Comune di PORTO VIRO(G926) - < Sez. urbana CO - Foglio 8 - Particella 1210 - Subalterno > - Uiu graffata
VIA TRENTO n. 48 Piano 1
10 metri
Roma - Istituto Poligrafico e Zecca dello Stato - S.p.A.
Ultima planimetria in atti
Data presentazione: 20/11/1991 - Data: 21/07/2023 - n. T117535 - Richiedente: BSSLCU86D23A059E
Totale schede: 1 - Formato di acquisizione: A4(210x297) - Formato stampa richiesto: A4(210x297)